

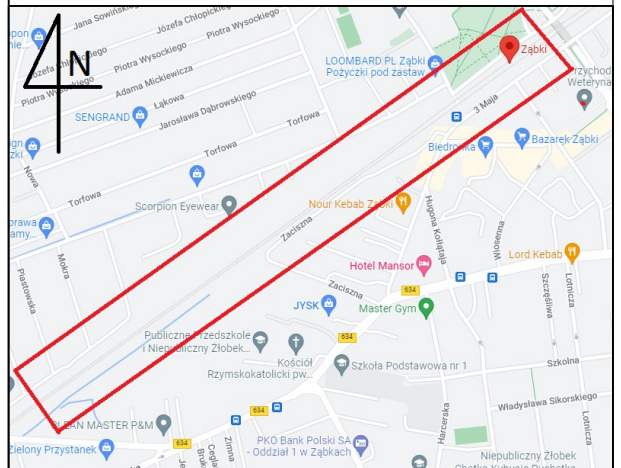
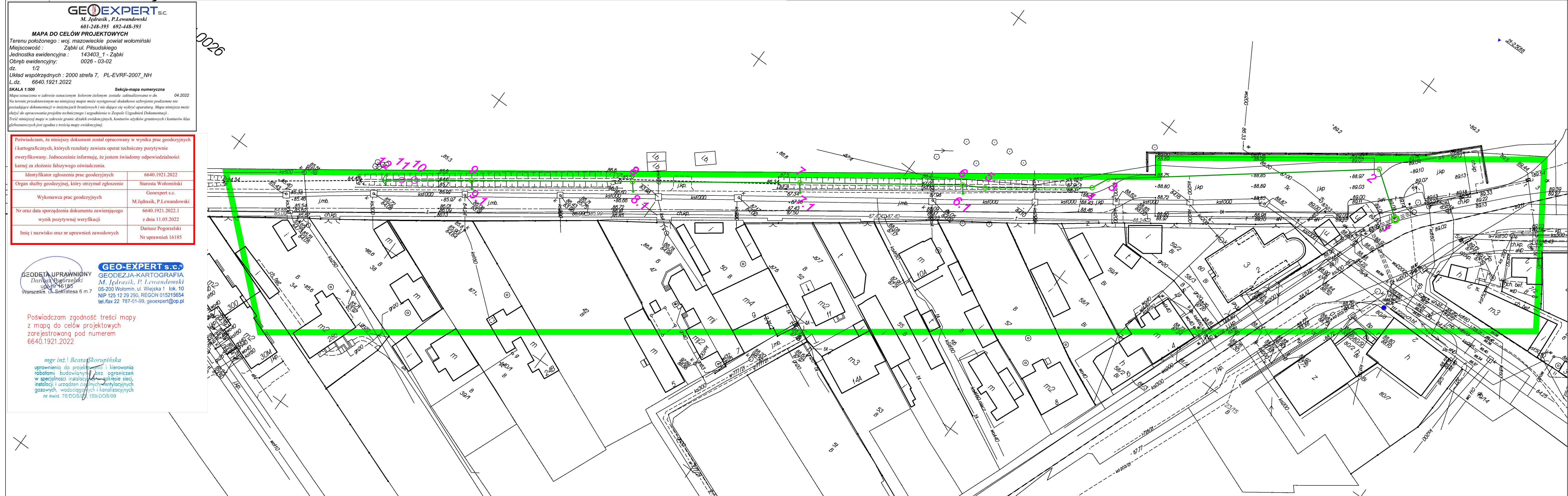
<p>Poświadczam, że niniejszy dokument został opracowany w wyniku prac geodezyjnych i kartograficznych, których rezultaty zawiera operat techniczny pozytywnie zweryfikowany. Jednocześnie informuję, że jestem świadomy odpowiedzialności karnej za złożenie fałszywego oświadczenia.</p>		
Identyfikator zgłoszenia prac geodezyjnych	6640.1921.2022	
Organ służby geodezyjnej, który otrzymał zgłoszenie	Starosta Wołomiński	
Wykonawca prac geodezyjnych	Geoexpert s.c. M.Jędrasik, P.Lewandowski	
Nr oraz data sporządzenia dokumentu zawierającego wynik pozytywnej weryfikacji	6640.1921.2022.1 z dnia 11.05.2022	
Imię i nazwisko oraz nr uprawnień zawodowych	Dariusz Pogorzały Nr uprawnień 16185	

**GEODETA UPRAWNIONY**  
Dariusz Pogorzelski  
upr.nr 16185  
Warszawa, ul. Sokratesa 6 m.7

**Geo-EXPERT s.c.**  
GEODEZJA-KARTOGRAFIA  
M. Jędrasik, P. Lewandowski  
05-200 Wolomin, ul. Wiejska 1 lok. 10  
NIP 125 12 29 290, REGON 015215654  
tel./fax 22 787-01-99, geoexpert@op.pl

Poświadczam zgodność treści mapy  
z mapą do celów projektowych  
zarejestrowaną pod numerem  
6640.1921.2022

*mgr inż. Beata Skorupitka*  
uprawnienia do projektowania i kierowania  
robotami budowlanymi bez ograniczeń  
w specjalności instalacyjnej w zakresie sieci,  
instalacji i urządzeń ciepłych, chłodnych i  
gazowych, wodociągowych i kanalizacyjnych  
nr ewid. 78/DOS/09, 159/DOS/09



LEGENDA	
1-9	PROJEKTOWANA KANALIZACJA DESZCZOWA DZ500
PP SN8 DZ500	
9-12	PROJEKTOWANA KANALIZACJA DESZCZOWA DZ400
PP SN8 DZ400	
6-6.1, 7-7.1, 8-8.1, 9-9.1	PROJEKTOWANY PRZYKANALIK PŁYC-UN SDR34 DZ160
6.1, 7.1, 8.1, 9.1	PROJ. WPUST ŚCIEKOWY UŁYCNIC Ø500
1	PROJ. STUDNIA Ø1800 Z REGULATOREM PRZEPŁYMU
2-9	PROJ. STUDNIA Ø1200
10	PROJ. OSADNIK Ø1800
11	PROJ. SEPARATOR Ø1500
12	PROJ. WYLOT DN400

Jednostka projektowa


**GWK**

SPÓŁKA Z OGRANICZONĄ ODPOWIEDZIALNOŚCIĄ

ul. Gąbińska 9/75  
01-703 Warszawa  
tel. 605 890 100, 502 337 895  
e-mail: biuro@gwtkts.com.pl  
www.gwtkts.pl

**Miasto Ząbki**  
**ul. Wojska Polskiego 10**  
**05-091 Ząbki**

Nazwa opracowania  
"Opracowanie dokumentacji projektowo-kosztorysowej  
budowy kanalizacji deszczowej w rejonie ul. Piłsudskiego  
w Ząbkach"

Tytuł opracowania			
PROJEKT ZAGOSPODAROWANIA TERENU			
budowy kanalizacji deszczowej w rejonie ul. Piłsudskiego w Ząbkach z odprowadzeniem wód deszczowych do rowu zlokalizowanego na terenie PKP			
Nazwa rysunku			
PROJEKT ZAGOSPODAROWANIA TERENU			
Funkcja	Imię i nazwisko	Uwarpnienia	Podpis
Projektował	dr inż. Agnieszka Halicka	MAZ/0200/POOS/08 w zakresie inst. sanit.	
Opracował	Dominik Rak	—	
Sprawił	mgr inż. Beata Skorupińska	78/DOŚ/05 w zakresie inst. sanit.	
Data	07.2022	Skala 1:500	Nr rys. 1/ZUD